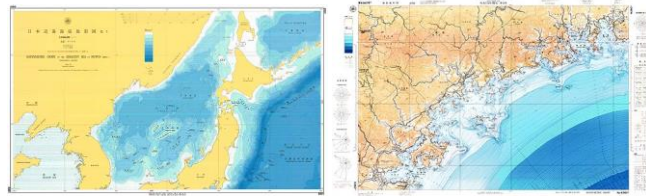
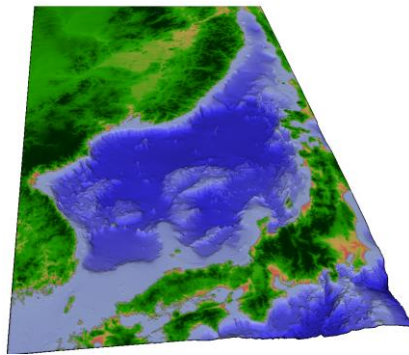


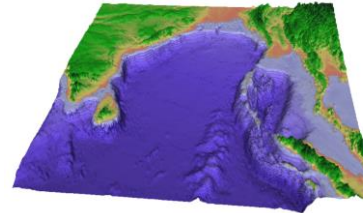
海底地形の作成



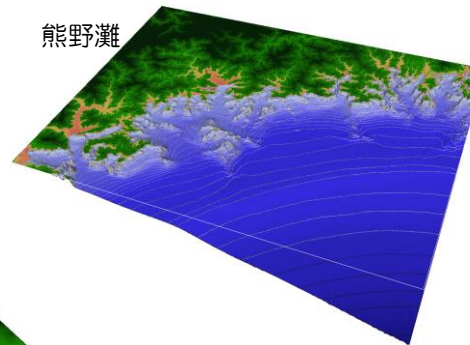
日本海



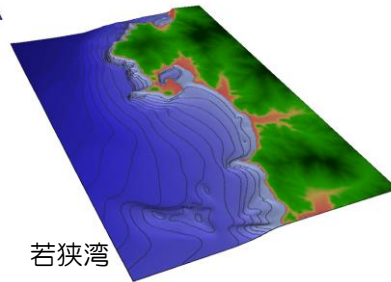
インド洋



熊野灘



若狭湾



■ 適用分野および特徴

- 市販データから海底地形の作成
- 紙図面から海底地形の作成
- 測量データから海底地形の作成

■ その他

■ 備考