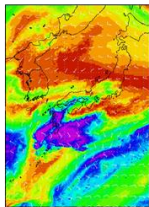


## 可視化/画像処理システム構築サービス

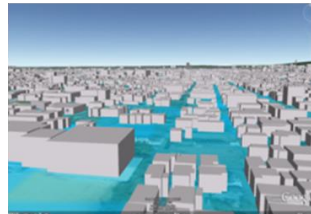
### システム概要




### 可視化例



2Dコンター表示



3D表示



WebGIS上での  
アニメーション表示

#### ■ 特徴

- 解析に関する専門的知識を有したチームによるシステム開発
- 様々な2D/3D形式への対応
- Webを活用したシステム構築
- 画像処理に関する様々なノウハウの活用

#### ■ OS

- Windows/Linux

#### ■ 開発言語

- FORTRAN/C++/Java/JavaScript/PHP

#### ■ DB/開発ツール

- MapServer/PostgreSQL/OpenCV

#### ■ 機能

- 計測装置の制御機能
- 解析エンジンの制御機能
- 各種データ可視化機能
- 各種画像処理機能
- 画像解析結果出力機能