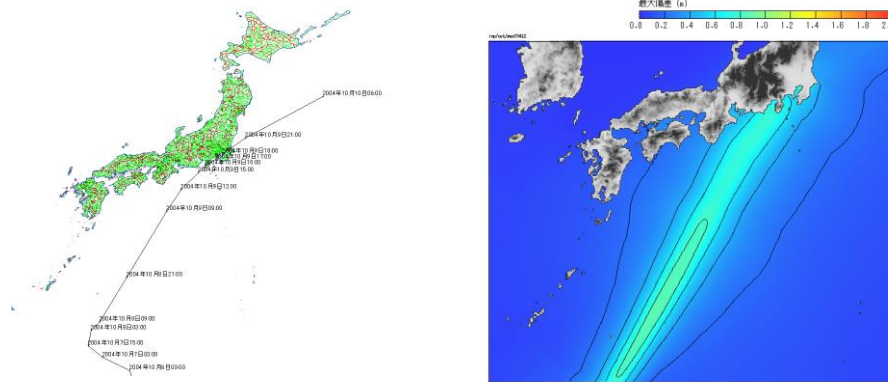
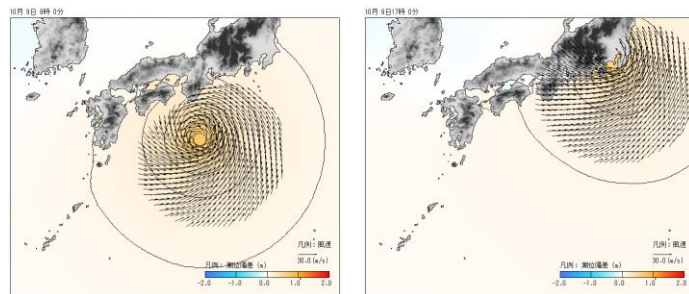


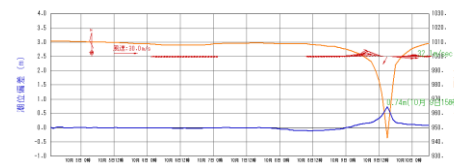
## 高潮解析



最大潮位偏差分布図



時系列潮位偏差分布図・風速ベクトル



潮位偏差時刻暦

### ■ 適用分野および特徴

- 線形長波、非線形長波、陸上遡上
- 多領域を接続して同時計算が可能
- 台風モデルによる風の推算

### ■ その他

- 防潮施設を越流して計算が可能  
(施設の効果検討、被害額の算定)  
(浸水結果をハザードマップ等に反映)
- 吸い上げ効果
- 吹き寄せ効果
- CGアニメーションの作成

### ■ 備考